ЛЮБЕРЦЫ

Правила Землепользования и Застройки части территории городского округа Люберцы Московской области
Карта градостроительного зонирования с устанавливаемыми территориями,в границах которых предусматривается осуществление деятельности по комплексному и устойчивому развитию

N
W E
S

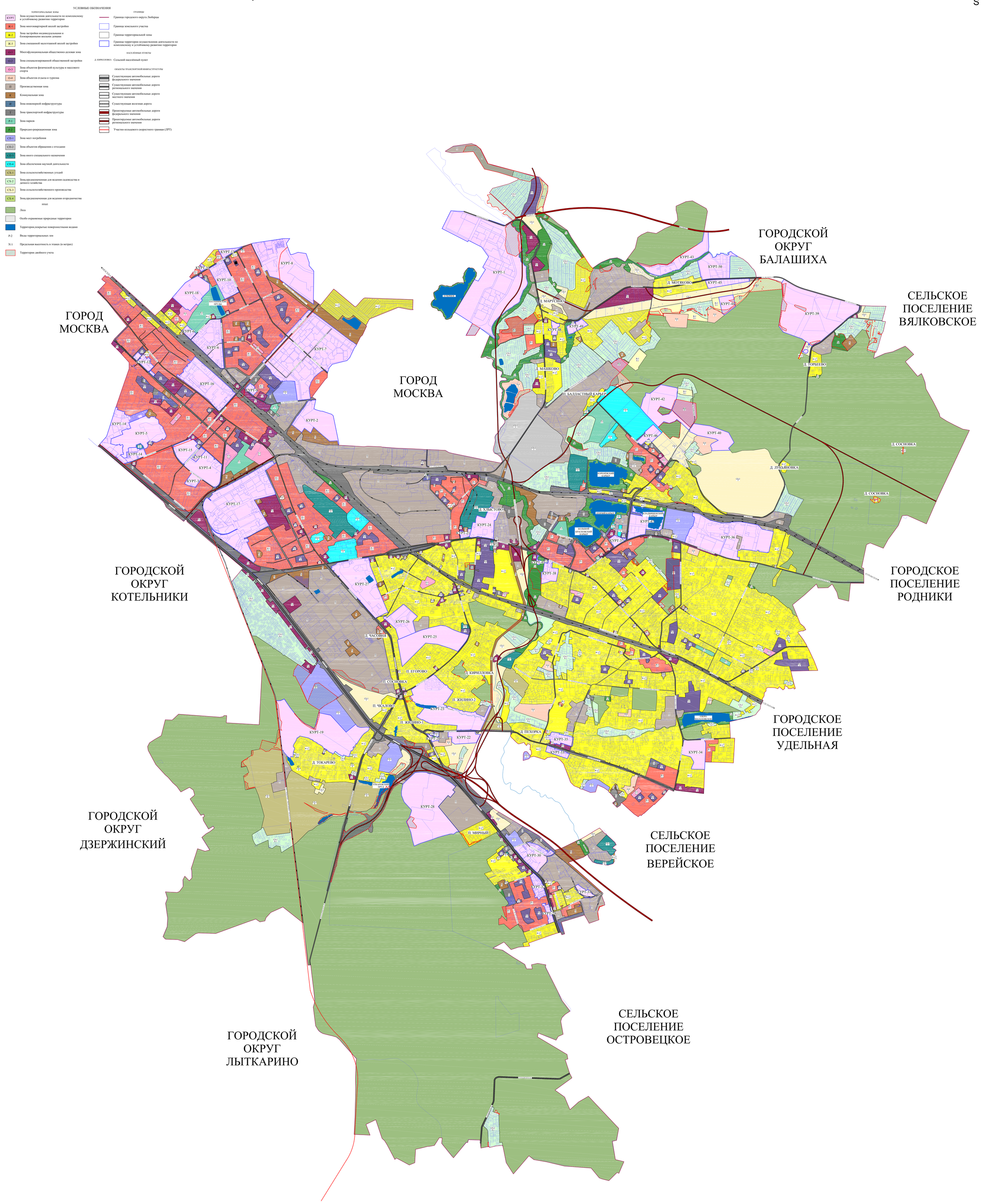

Примечание :

Применяется одновременно с картой границ зон с особыми условиями использования территорий,границ территорий объектов культурного наследия (лист 2)

Изм.	Лист	Ф.И.О.	Подп.	Дата	ПЗЗ-8-16-17-066			
Вып.гл.архитектор		Карпо С.А.			Правила Землепользования и Застройки части территории городского округа Люберцы Московской области	Лист	Масштаб	Листов
Гл. специалист		Сазова В.В.				1	1 : 10 000	2
Вед. специалист		Антонова Г.В.						
Вед. специалист		Шаш Р.С.			Карта градостроительного зонирования с устанавливаемыми территориями,в границах которых предусматривается осуществление деятельности по комплексному и устойчивому развитию	ООО «ГЕОАРХИТЕКТУРНОЕ ПРОЕКТИРОВАНИЕ» Филиал в МОСКВЕ(ГЕОПРИЗ)		
Гл. специалист		Гуляевская Е.Ю.						

ЛЮБЕРЦЫ

Правила Землепользования и Застройки части территории городского округа Люберцы Московской области
Карта градостроительного зонирования с устанавливаемыми территориями,в границах которых предусматривается осуществление деятельности по комплексному и устойчивому развитию

УСЛОВНЫЕ ОБОЗНАЧЕНИЯ

ТЕРРИТОРИАЛЬНЫЕ ЗОНЫ

- КУРТ — Зона осуществления деятельности по комплексному и устойчивому развитию территории
- Ж-1 — Зона многоквартирной жилой застройки
- Ж-2 — Зона застройки индивидуальными и блокированными жилыми домами
- Ж-3 — Зона смешанной малоэтажной жилой застройки
- О-1 — Многофункциональная общественно-деловая зона
- О-2 — Зона специализированной общественной застройки
- О-3 — Зона объектов физической культуры и массового спорта
- О-4 — Зона объектов отдыха и туризма
- П — Производственная зона
- К — Коммунальная зона
- И — Зона инженерной инфраструктуры
- Т — Зона транспортной инфраструктуры
- Р-1 — Зона парков
- Р-2 — Природно-рекреационная зона
- СП-1 — Зона мест погребения
- СП-2 — Зона объектов обращения с отходами
- СП-3 — Зона иного специального назначения
- СП-4 — Зона обеспечения научной деятельности
- СХ-1 — Зона сельскохозяйственных угодий
- СХ-2 — Зона,предназначенная для ведения садоводства и дачного хозяйства
- СХ-3 — Зона сельскохозяйственного производства
- СХ-4 — Зона,предназначенная для ведения огородничества

ИНЫЕ

- Леса
- Особо охраняемые природные территории
- Территории,покрытые поверхностными водами
- Р-2 — Виды территориальных зон
- 3(-) — Предельная высотность в этажах (в метрах)
- Территории двойного учета

ГРАНИЦЫ

- Граница городского округа Люберцы
- Граница земельного участка
- Граница территориальной зоны
- Граница территории осуществления деятельности по комплексному и устойчивому развитию территории

НАСЕЛЁННЫЕ ПУНКТЫ

- Д. КИРИЛЛОВКА — Сельский населённый пункт

ОБЪЕКТЫ ТРАНСПОРТНОЙ ИНФРАСТРУКТУРЫ

- Существующие автомобильные дороги федерального значения
- Существующие автомобильные дороги регионального значения
- Существующие автомобильные дороги местного значения
- Существующая железная дорога
- Проектируемые автомобильные дороги федерального значения
- Проектируемые автомобильные дороги регионального значения
- Участки кольцевого скоростного трамвая (ЛРТ)

Схема раскладки листов

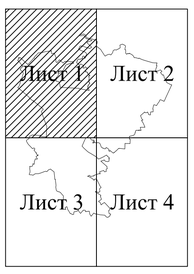

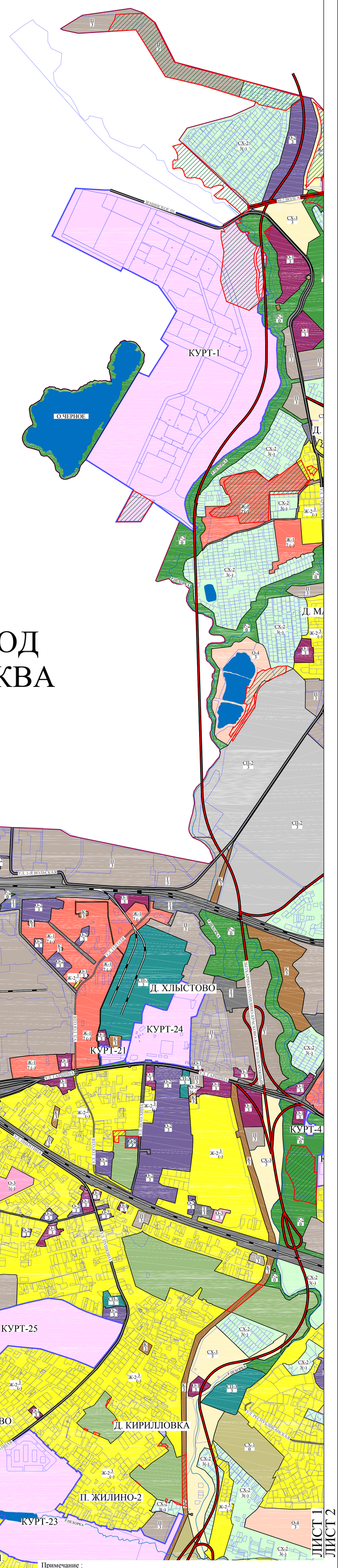

Примечание :

Применяется одновременно с картой границ зон с особыми условиями использования территорий,границ территорий объектов культурного наследия (лист 5)

Изм.	Лист	Ф.И.О.	Подп.	Дата	ПЗЗ-8-16-17-066			
Зам.ген.директора		Кирин С.А.			Правила Землепользования и Застройки части территории городского округа Люберцы Московской области	Лист	Масштаб	Листов
						1	1 : 10 000	8
Гл. специалист		Сычёва В.И.						
Вед. специалист		Антоненко С.В.						
Вед. специалист		Пауль Р.С.			Карта градостроительного зонирования с устанавливаемыми территориями,в границах которых предусматривается осуществление деятельности по комплексному и устойчивому развитию	ТРЕСТ ГЕОЛОГО-ГЕОДЕЗИЧЕСКИХ И АРХИТЕКТУРНО-ПЛАНИРОВОЧНЫХ РАБОТ «МОСОБЛГЕОТРЕСТ»		
Гл. специалист		Садовникова Е.М.						

ЛЮБЕРЦЫ

Правила Землепользования и Застройки части территории городского округа Люберцы Московской области
Карта градостроительного зонирования с устанавливаемыми территориями,в границах которых предусматривается осуществление деятельности по комплексному и устойчивому развитию

N W E S

УСЛОВНЫЕ ОБОЗНАЧЕНИЯ

ТЕРРИТОРИАЛЬНЫЕ ЗОНЫ

- КУРТ — Зона осуществления деятельности по комплексному и устойчивому развитию территории
- Ж-1 — Зона многоквартирной жилой застройки
- Ж-2 — Зона застройки индивидуальными и блокированными жилыми домами
- Ж-3 — Зона смешанной малоэтажной жилой застройки
- О-1 — Многофункциональная общественно-деловая зона
- О-2 — Зона специализированной общественной застройки
- О-3 — Зона объектов физической культуры и массового спорта
- О-4 — Зона объектов отдыха и туризма
- П — Производственная зона
- К — Коммунальная зона
- И — Зона инженерной инфраструктуры
- Т — Зона транспортной инфраструктуры
- Р-1 — Зона парков
- Р-2 — Природно-рекреационная зона
- СП-1 — Зона мест погребения
- СП-2 — Зона объектов обращения с отходами
- СП-3 — Зона иного специального назначения
- СП-4 — Зона обеспечения научной деятельности
- СХ-1 — Зона сельскохозяйственных угодий
- СХ-2 — Зона,предназначенная для ведения садоводства и дачного хозяйства
- СХ-3 — Зона сельскохозяйственного производства
- СХ-4 — Зона,предназначенная для ведения огородничества

ГРАНИЦЫ

- Граница городского округа Люберцы
- Граница земельного участка
- Граница территориальной зоны
- Граница территории осуществления деятельности по комплексному и устойчивому развитию территории

НАСЕЛЁННЫЕ ПУНКТЫ

- Д. КИРИЛЛОВКА — Сельский населённый пункт

ОБЪЕКТЫ ТРАНСПОРТНОЙ ИНФРАСТРУКТУРЫ

- Существующие автомобильные дороги федерального значения
- Существующие автомобильные дороги регионального значения
- Существующие автомобильные дороги местного значения
- Существующая железная дорога
- Проектируемые автомобильные дороги федерального значения
- Проектируемые автомобильные дороги регионального значения
- Участки кольцевого скоростного трамвая (ЛРТ)

ИНЫЕ

- Леса
- Особо охраняемые природные территории
- Территории,покрытые поверхностными водами
- Р-2 — Виды территориальных зон
- 3(-) — Предельная высотность в этажах (в метрах)
- Территории двойного учета

Схема раскладки листов

Лист 1 | Лист 2
Лист 3 | Лист 4

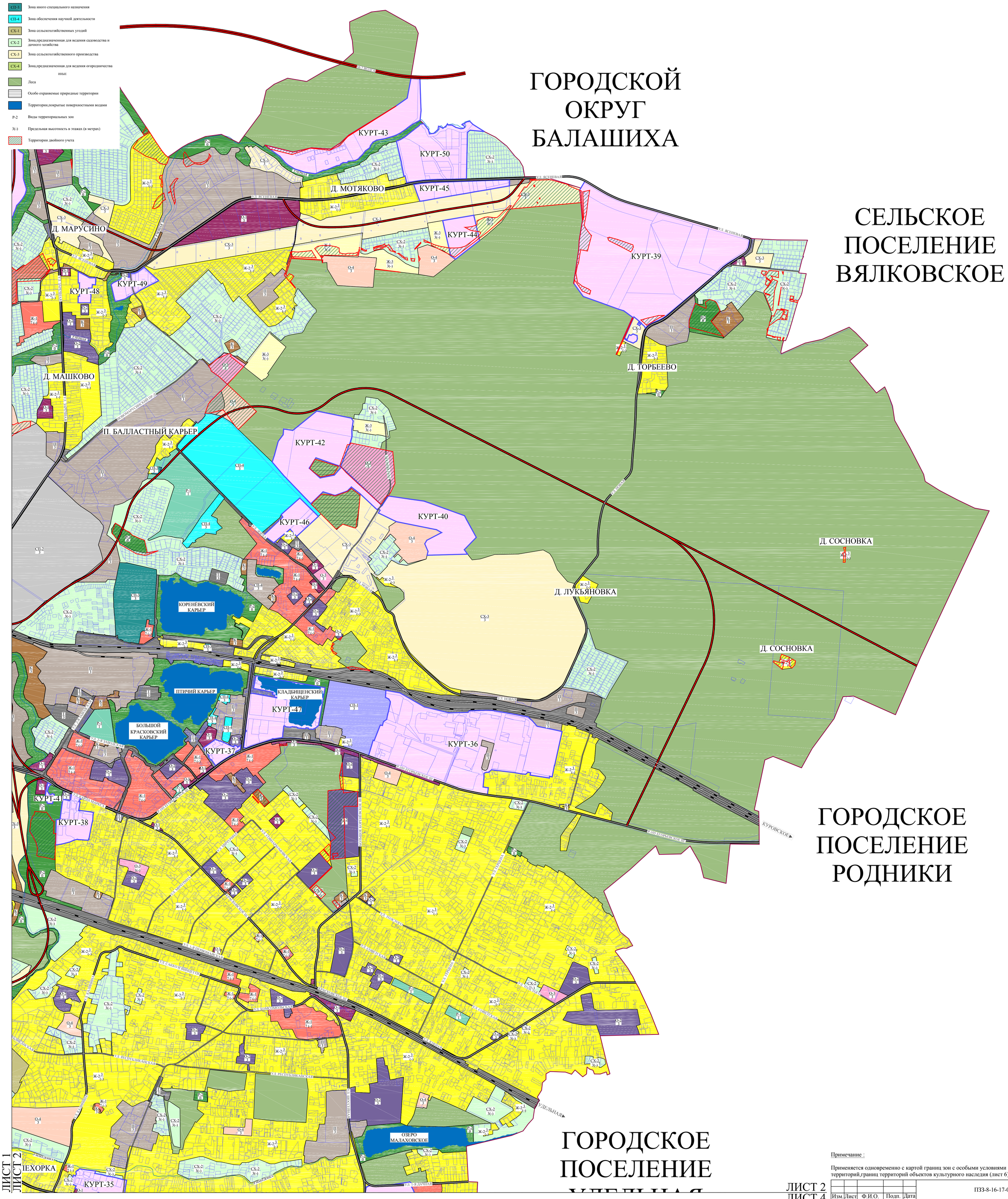

Примечание :

Применяется одновременно с картой границ зон с особыми условиями использования территорий,границ территорий объектов культурного наследия (лист 6)

Изм.	Лист	Ф.И.О.	Подп.	Дата	ПЗЗ-8-16-17-066			
Зам.ген.директора		Кирин С.А.			Правила Землепользования и Застройки части территории городского округа Люберцы Московской области	Лист	Масштаб	Листов
Гл. специалист		Сычева В.И.				2	1 : 10 000	8
Вед. специалист		Антоненко С.В.						
Вед. специалист		Пауль Р.С.			Карта градостроительного зонирования с устанавливаемыми территориями,в границах которых предусматривается осуществление деятельности по комплексному и устойчивому развитию	ТРЕСТ ГЕОЛОГО-ГЕОДЕЗИЧЕСКИХ И АРХИТЕКТУРНО-ПЛАНИРОВОЧНЫХ РАБОТ «МОСОБЛГЕОТРЕСТ»		
Гл. специалист		Садовникова Е.М.						

ЛЮБЕРЦЫ

Правила Землепользования и Застройки части территории городского округа Люберцы Московской области
Карта градостроительного зонирования с устанавливаемыми территориями,в границах которых предусматривается осуществление деятельности по комплексному и устойчивому развитию

ЛИСТ 1
ЛИСТ 3

УСЛОВНЫЕ ОБОЗНАЧЕНИЯ

ТЕРРИТОРИАЛЬНЫЕ ЗОНЫ

- КУРТ — Зона осуществления деятельности по комплексному и устойчивому развитию территории
- Ж-1 — Зона многоквартирной жилой застройки
- Ж-2 — Зона застройки индивидуальными и блокированными жилыми домами
- Ж-3 — Зона смешанной малоэтажной жилой застройки
- О-1 — Многофункциональная общественно-деловая зона
- О-2 — Зона специализированной общественной застройки
- О-3 — Зона объектов физической культуры и массового спорта
- О-4 — Зона объектов отдыха и туризма
- П — Производственная зона
- К — Коммунальная зона
- И — Зона инженерной инфраструктуры
- Т — Зона транспортной инфраструктуры
- Р-1 — Зона парков
- Р-2 — Природно-рекреационная зона
- СП-1 — Зона мест погребения
- СП-2 — Зона объектов обращения с отходами
- СП-3 — Зона иного специального назначения
- СП-4 — Зона обеспечения научной деятельности
- СХ-1 — Зона сельскохозяйственных угодий
- СХ-2 — Зона,предназначенная для ведения садоводства и дачного хозяйства
- СХ-3 — Зона сельскохозяйственного производства
- СХ-4 — Зона,предназначенная для ведения огородничества

ИНЫЕ

- Леса
- Особо охраняемые природные территории
- Территории,покрытые поверхностными водами
- Р-2 — Виды территориальных зон
- 3(-) — Предельная высотность в этажах (в метрах)
- Территории двойного учета

ГРАНИЦЫ

- Граница городского округа Люберцы
- Граница земельного участка
- Граница территориальной зоны
- Граница территории осуществления деятельности по комплексному и устойчивому развитию территории

НАСЕЛЁННЫЕ ПУНКТЫ

- Д. КИРИЛЛОВКА — Сельский населённый пункт

ОБЪЕКТЫ ТРАНСПОРТНОЙ ИНФРАСТРУКТУРЫ

- Существующие автомобильные дороги федерального значения
- Существующие автомобильные дороги регионального значения
- Существующие автомобильные дороги местного значения
- Существующая железная дорога
- Проектируемые автомобильные дороги федерального значения
- Проектируемые автомобильные дороги регионального значения
- Участки кольцевого скоростного трамвая (ЛРТ)

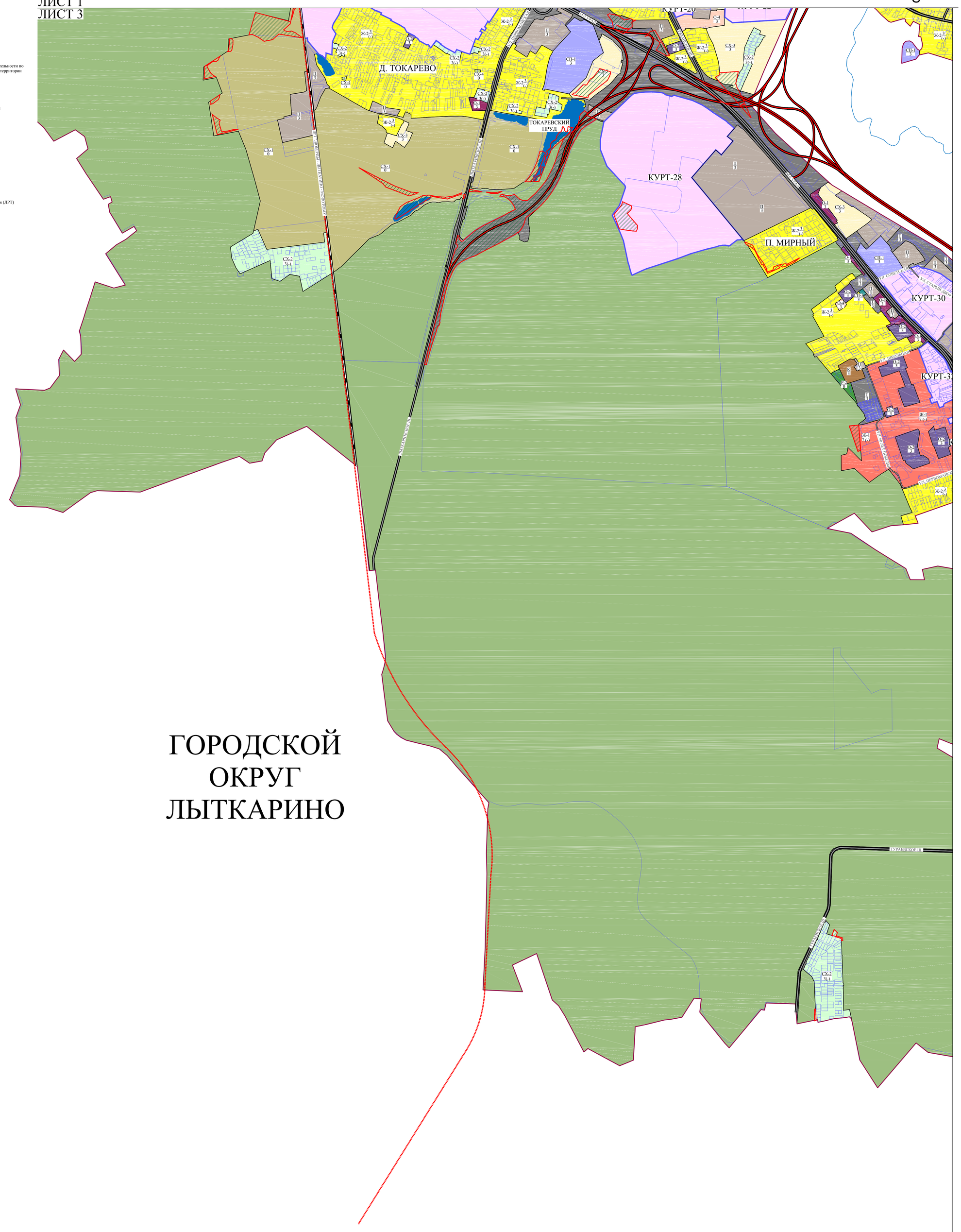

ЛИСТ 3
ЛИСТ 4

Схема раскладки листов

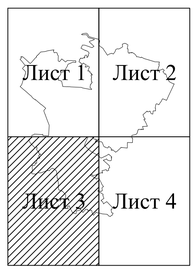

Примечание :

Применяется одновременно с картой границ зон с особыми условиями использования территорий,границ территорий объектов культурного наследия (лист 7)

Изм.	Лист	Ф.И.О.	Подп.	Дата	ПЗЗ-8-16-17-066			
Зам.ген.директора		Кирин С.А.			Правила Землепользования и Застройки части территории городского округа Люберцы Московской области	Лист	Масштаб	Листов
Гл. специалист		Сычева В.И.				3	1 : 10 000	8
Вед. специалист		Антоненко С.В.						
Вед. специалист		Пауль Р.С.			Карта градостроительного зонирования с устанавливаемыми территориями,в границах которых предусматривается осуществление деятельности по комплексному и устойчивому развитию	ТРЕСТ ГЕОЛОГО-ГЕОДЕЗИЧЕСКИХ И АРХИТЕКТУРНО-ПЛАНИРОВОЧНЫХ РАБОТ « МОСОБЛГЕОТРЕСТ»		
Гл. специалист		Садовникова Е.М.						

ЛЮБЕРЦЫ

Правила Землепользования и Застройки части территории городского округа Люберцы Московской области
Карта градостроительного зонирования с устанавливаемыми территориями,в границах которых предусматривается осуществление деятельности по комплексному и устойчивому развитию

N W E S

ЛИСТ 2
ЛИСТ 4

УДЕЛЬНАЯ

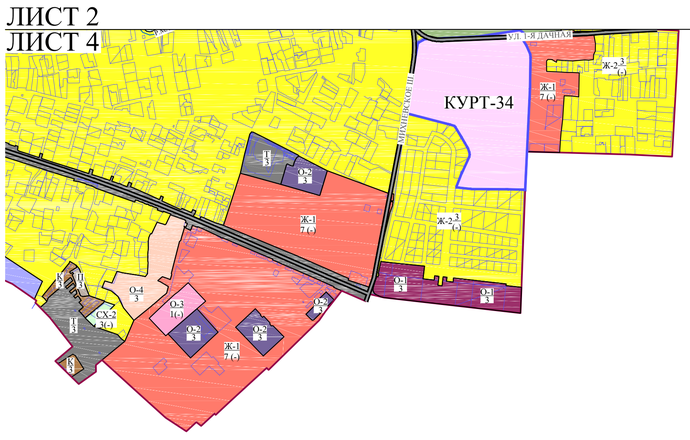

УСЛОВНЫЕ ОБОЗНАЧЕНИЯ

ТЕРРИТОРИАЛЬНЫЕ ЗОНЫ

- КУРТ — Зона осуществления деятельности по комплексному и устойчивому развитию территории
- Ж-1 — Зона многоквартирной жилой застройки
- Ж-2 — Зона застройки индивидуальными и блокированными жилыми домами
- Ж-3 — Зона смешанной малоэтажной жилой застройки
- О-1 — Многофункциональная общественно-деловая зона
- О-2 — Зона специализированной общественной застройки
- О-3 — Зона объектов физической культуры и массового спорта
- О-4 — Зона объектов отдыха и туризма
- П — Производственная зона
- К — Коммунальная зона
- И — Зона инженерной инфраструктуры
- Т — Зона транспортной инфраструктуры
- Р-1 — Зона парков
- Р-2 — Природно-рекреационная зона
- СП-1 — Зона мест погребения
- СП-2 — Зона объектов обращения с отходами
- СП-3 — Зона иного специального назначения
- СП-4 — Зона обеспечения научной деятельности
- СХ-1 — Зона сельскохозяйственных угодий
- СХ-2 — Зона,предназначенная для ведения садоводства и дачного хозяйства
- СХ-3 — Зона сельскохозяйственного производства
- СХ-4 — Зона,предназначенная для ведения огородничества

ИНЫЕ

- Леса
- Особо охраняемые природные территории
- Территории,покрытые поверхностными водами
- Р-2 — Виды территориальных зон
- 3(-) — Предельная высотность в этажах (в метрах)
- Территории двойного учета

ГРАНИЦЫ

- Граница городского округа Люберцы
- Граница земельного участка
- Граница территориальной зоны
- Граница территории осуществления деятельности по комплексному и устойчивому развитию территории

НАСЕЛЁННЫЕ ПУНКТЫ

- Д. КИРИЛЛОВКА — Сельский населённый пункт

ОБЪЕКТЫ ТРАНСПОРТНОЙ ИНФРАСТРУКТУРЫ

- Существующие автомобильные дороги федерального значения
- Существующие автомобильные дороги регионального значения
- Существующие автомобильные дороги местного значения
- Существующая железная дорога
- Проектируемые автомобильные дороги федерального значения
- Проектируемые автомобильные дороги регионального значения
- Участки кольцевого скоростного трамвая (ЛРТ)

СЕЛЬСКОЕ ПОСЕЛЕНИЕ ВЕРЕЙСКОЕ

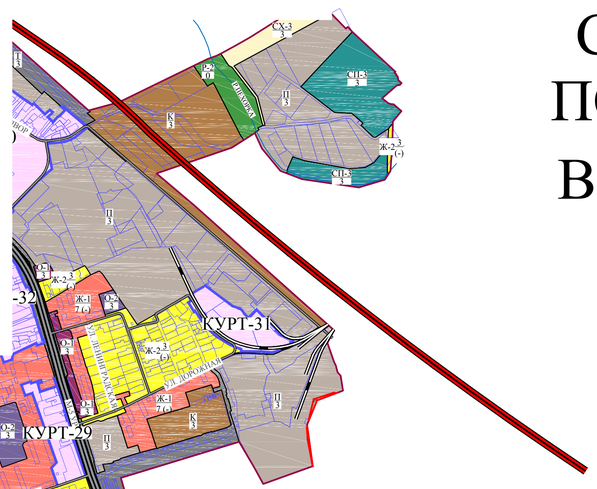

СЕЛЬСКОЕ ПОСЕЛЕНИЕ ОСТРОВЕЦКОЕ

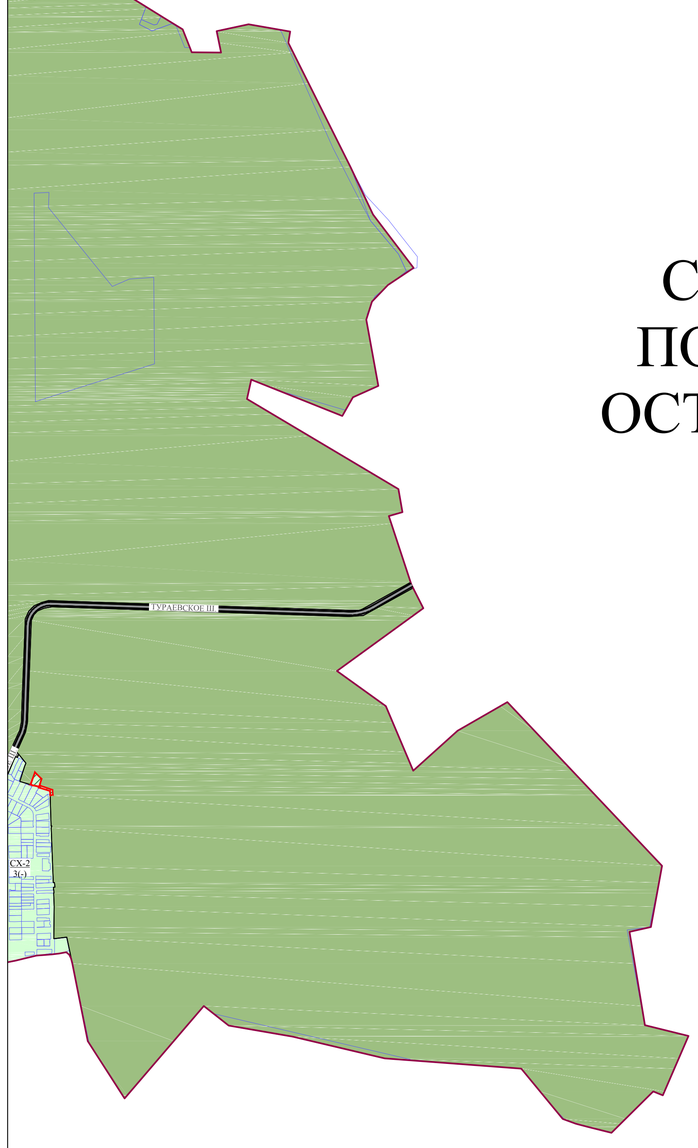

ЛИСТ 3
ЛИСТ 4

Схема раскладки листов

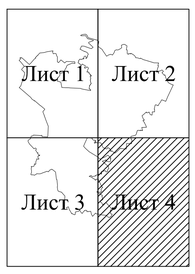

Примечание :

Применяется одновременно с картой границ зон с особыми условиями использования территорий,границ территорий объектов культурного наследия (лист 8)

Изм.	Лист	Ф.И.О.	Подп.	Дата	ПЗЗ-8-16-17-066			
Зам.ген.директора		Кирин С.А.			Правила Землепользования и Застройки части территории городского округа Люберцы Московской области	Лист	Масштаб	Листов
Гл. специалист		Сачева В.И.				4	1 : 10 000	8
Вед. специалист		Антоненко С.В.						
Вед. специалист		Пауль Р.С.			Карта градостроительного зонирования с устанавливаемыми территориями,в границах которых предусматривается осуществление деятельности по комплексному и устойчивому развитию	ТРЕСТ ГЕОЛОГО-ГЕОДЕЗИЧЕСКИХ И АРХИТЕКТУРНО-ПЛАНИРОВОЧНЫХ РАБОТ « МОСОБЛГЕОТРЕСТ»		
Гл. специалист		Садовникова Е.М.						